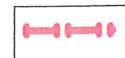








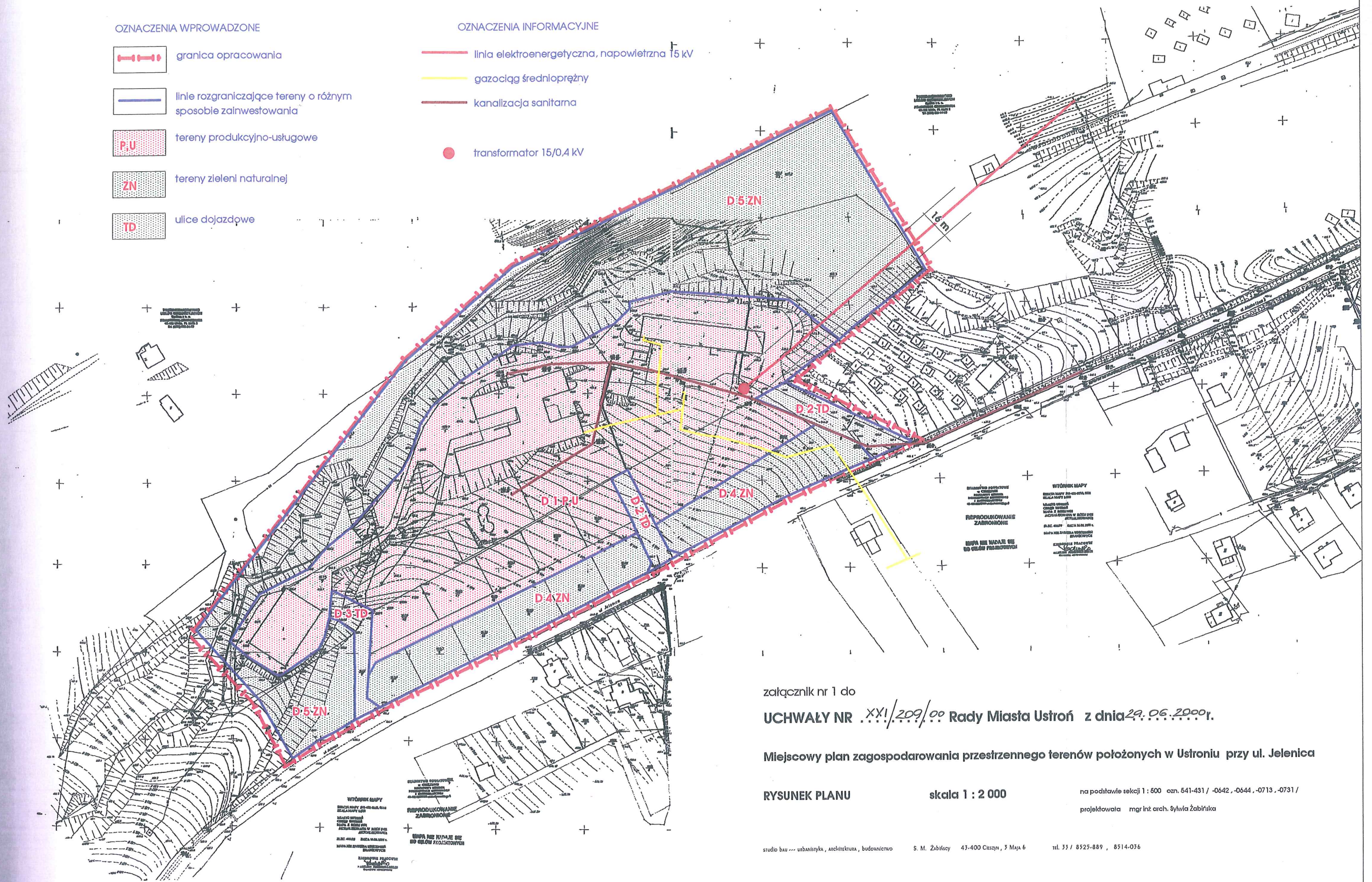


OZNACZENIA WPROWADZONE

-  granica opracowania
-  linie rozgraniczające tereny o różnym sposobie załwestowania
-  P.U. tereny produkcyjno-usługowe
-  ZN tereny zieleni naturalnej
-  TD ulice dojazdowe

OZNACZENIA INFORMACYJNE

-  linia elektroenergetyczna, napowietrzna 15 kV
-  gazociąg średnioprężny
-  kanalizacja sanitarna
-  transformator 15/0,4 kV



WYNIK MAPY
 REPRODUKOWANIE
 ZABRONIONE
 MAPA NIE NADAJE SIĘ
 DO CELÓW PROJEKOWYCH

WYNIK MAPY
 REPRODUKOWANIE
 ZABRONIONE
 MAPA NIE NADAJE SIĘ
 DO CELÓW PROJEKOWYCH

załącznik nr 1 do

UCHWAŁY NR XXI/209/00 Rady Miasta Ustron z dnia 29.06.2000r.

Miejscowy plan zagospodarowania przestrzennego terenów położonych w Ustroniu przy ul. Jelenica

RYSUNEK PLANU

skala 1 : 2 000

na podstawie sekcji 1 : 600 ozn. 541-431 / -0642, -0644, -0713, -0731 /
 projektowała mgr inż. arch. Sylwia Żabińska